



Discgolf SALZACHSEE

18-Bahn-TURNIER-Layout

Überblick

Nr.	PAR	m
01	3	66
02	3	73
03	3	63
04	3	89
05	3	70
06	3	87
07	3	76
08	3	55
09	3	71
10	3	52
11	3	58
12	3	50
13	3	73
14	4	153
15	3	80
16	4	135
17	3	103
18	4	150





Discgolf SALZACHSEE

18-Bahn-TURNIER-Layout

Bahn 01

PAR 3
66m

INFO:

OB: Schilffläche
OB: Fläche unter
Strommast

ACHTUNG !

- Fußgänger beachten



www.dgus.at



Discgolf SALZACHSEE

18-Bahn-TURNIER-Layout

Bahn 02

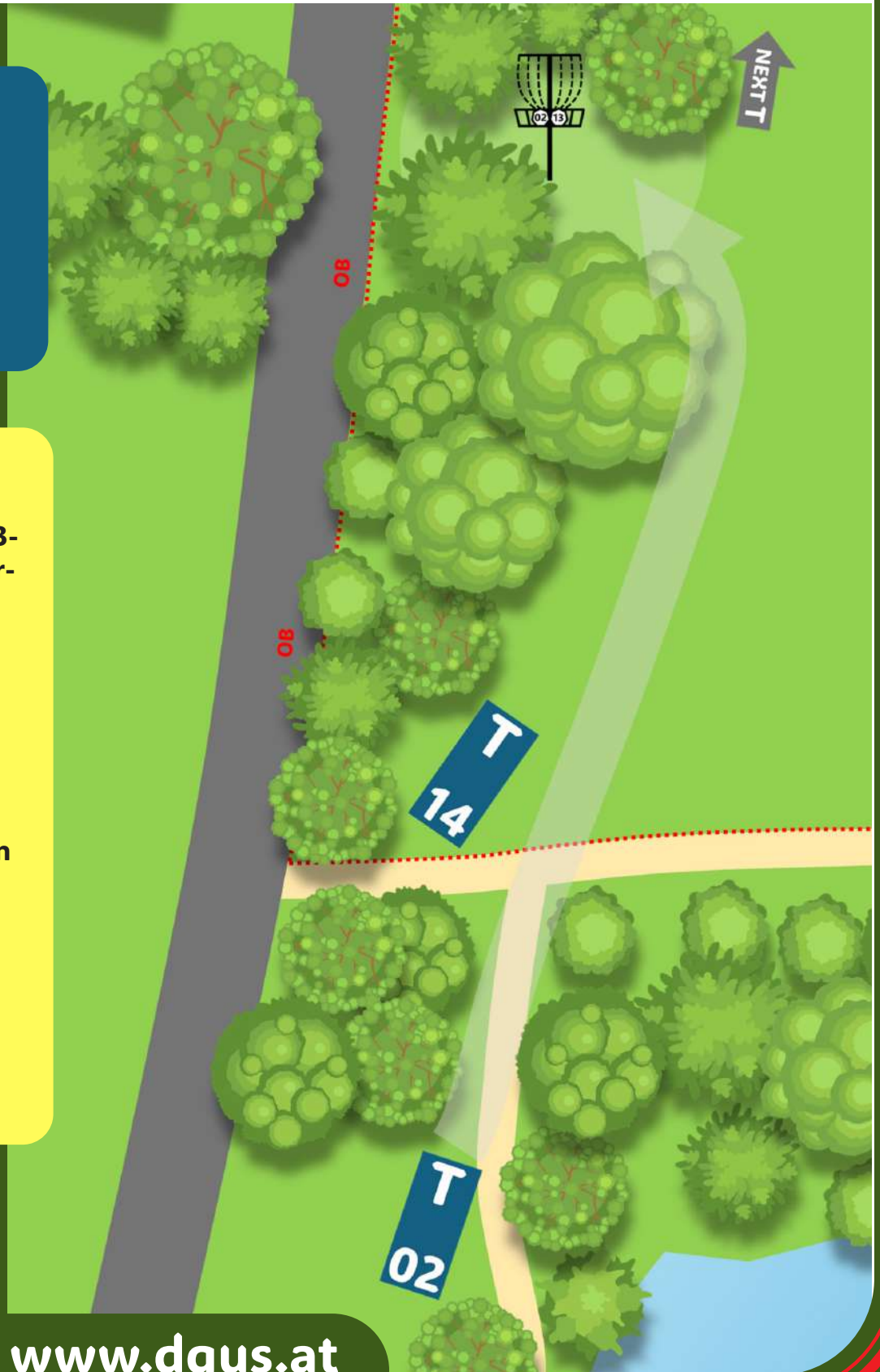
PAR 3
73m

INFO:

- OB:** Fläche vor der OB-Linie am Schotterweg
--> DROPZONE: T14
OB: Straße inkl. Gehsteig

ACHTUNG !

- SPOTTER nötig
- Fußgänger beachten





Discgolf SALZACHSEE

18-Bahn-TURNIER-Layout

Bahn 03

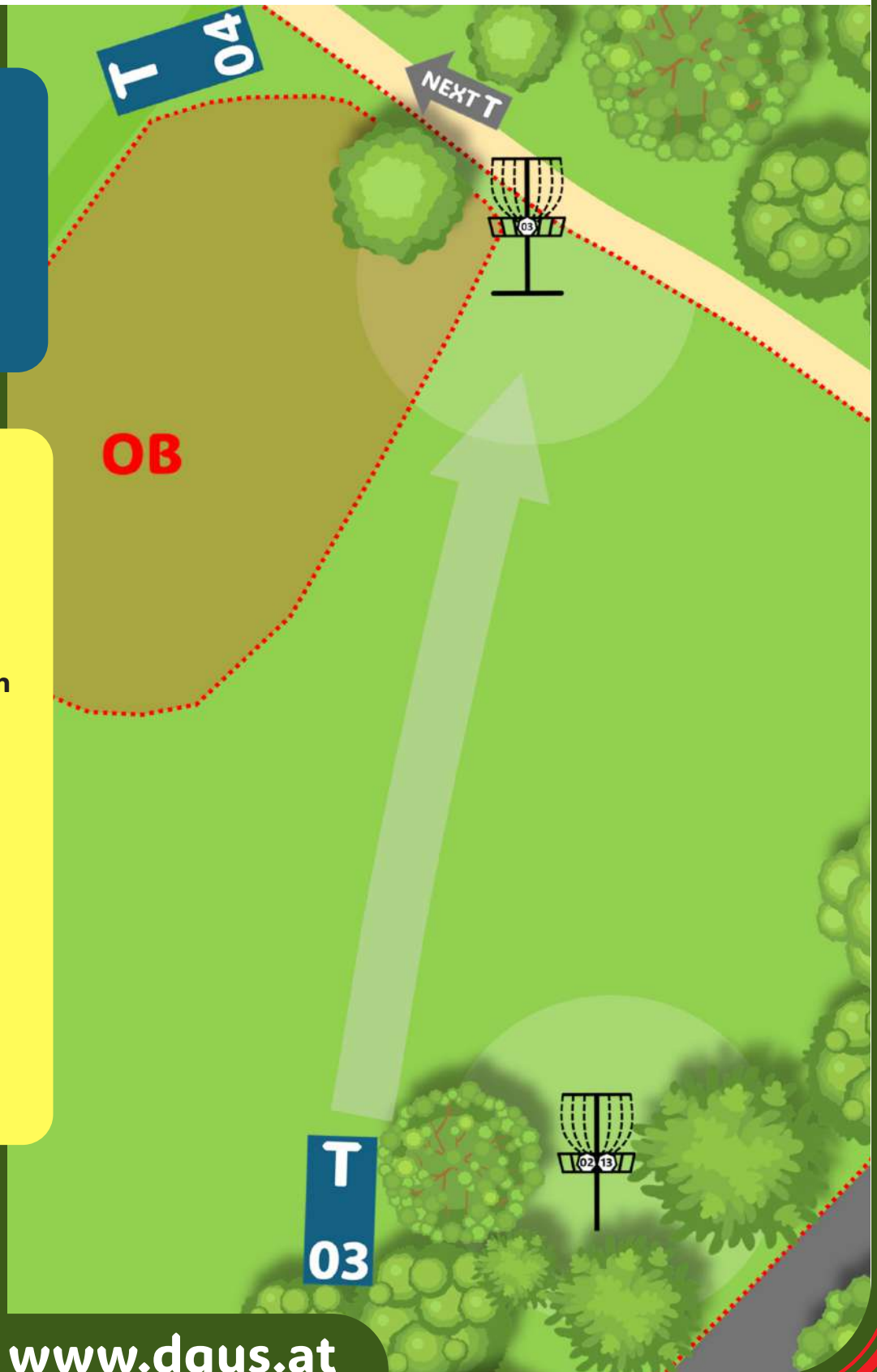
PAR 3
63m

INFO:

OB: Schilffläche
OB: Schotterweg

ACHTUNG !

- Fußgänger beachten





Discgolf SALZACHSEE

18-Bahn-TURNIER-Layout

Bahn 04

PAR 3
89m

INFO:

- OB:** Schilffläche
- OB:** Fläche unter Strommast
- OB:** Fußballfeld

MANDO links:

- 1. Baum vor Korb
- > DROPZONE: 10m von Korb entfernt (Circle Put)

ACHTUNG !

- Fußgänger beachten





Discgolf SALZACHSEE

18-Bahn-TURNIER-Layout

Bahn 05

PAR 3
70m

INFO:

OB: Obstbaumwiese

OB: Fußballfeld

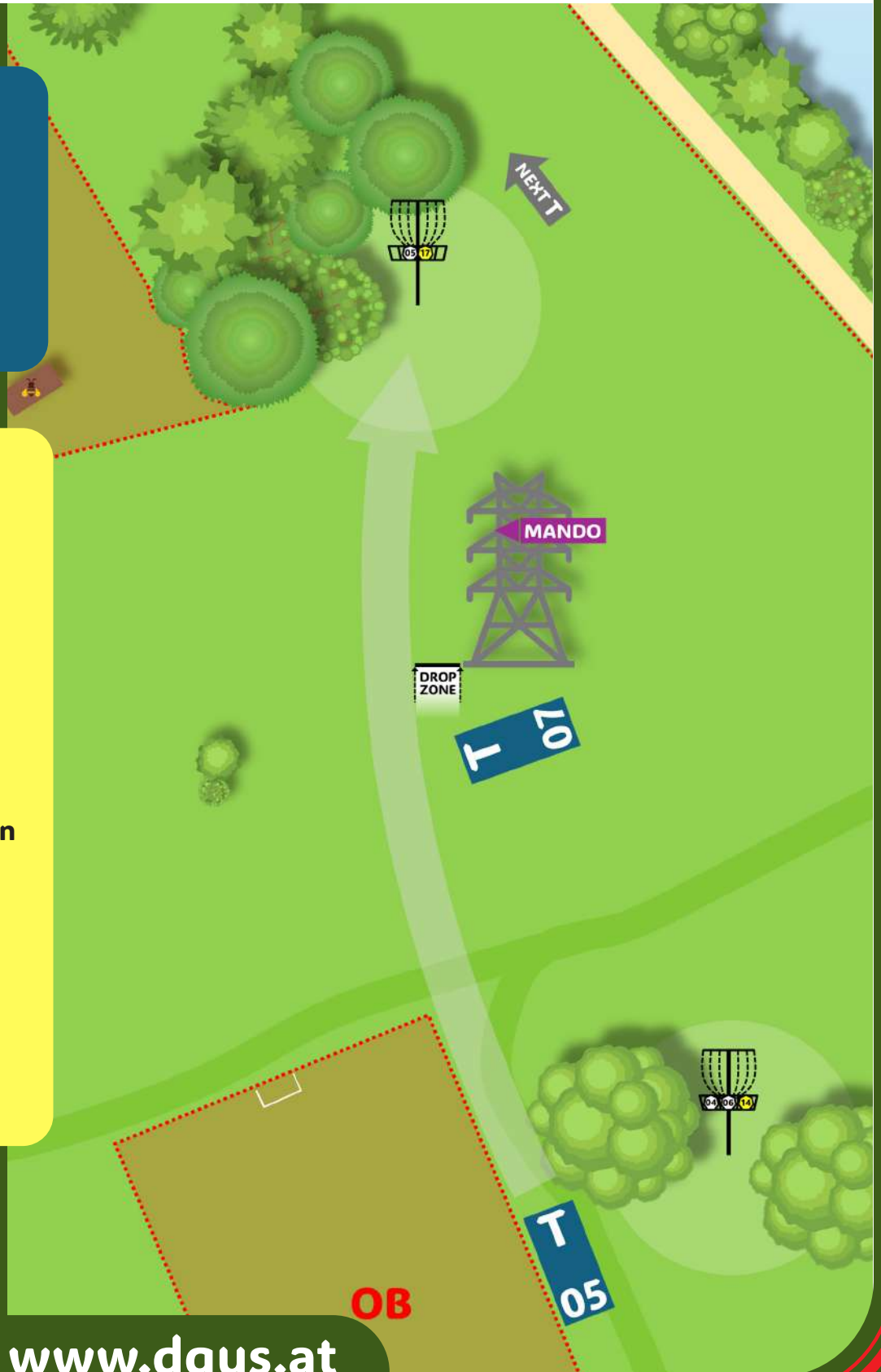
MANDO links:

Strommast

--> **DROPZONE** links
neben Strommast

ACHTUNG !

- Fußgänger beachten





Discgolf SALZACHSEE

18-Bahn-TURNIER-Layout

Bahn 06

PAR 3
87m

INFO:

OB: Schotterweg
OB: Fußballfeld

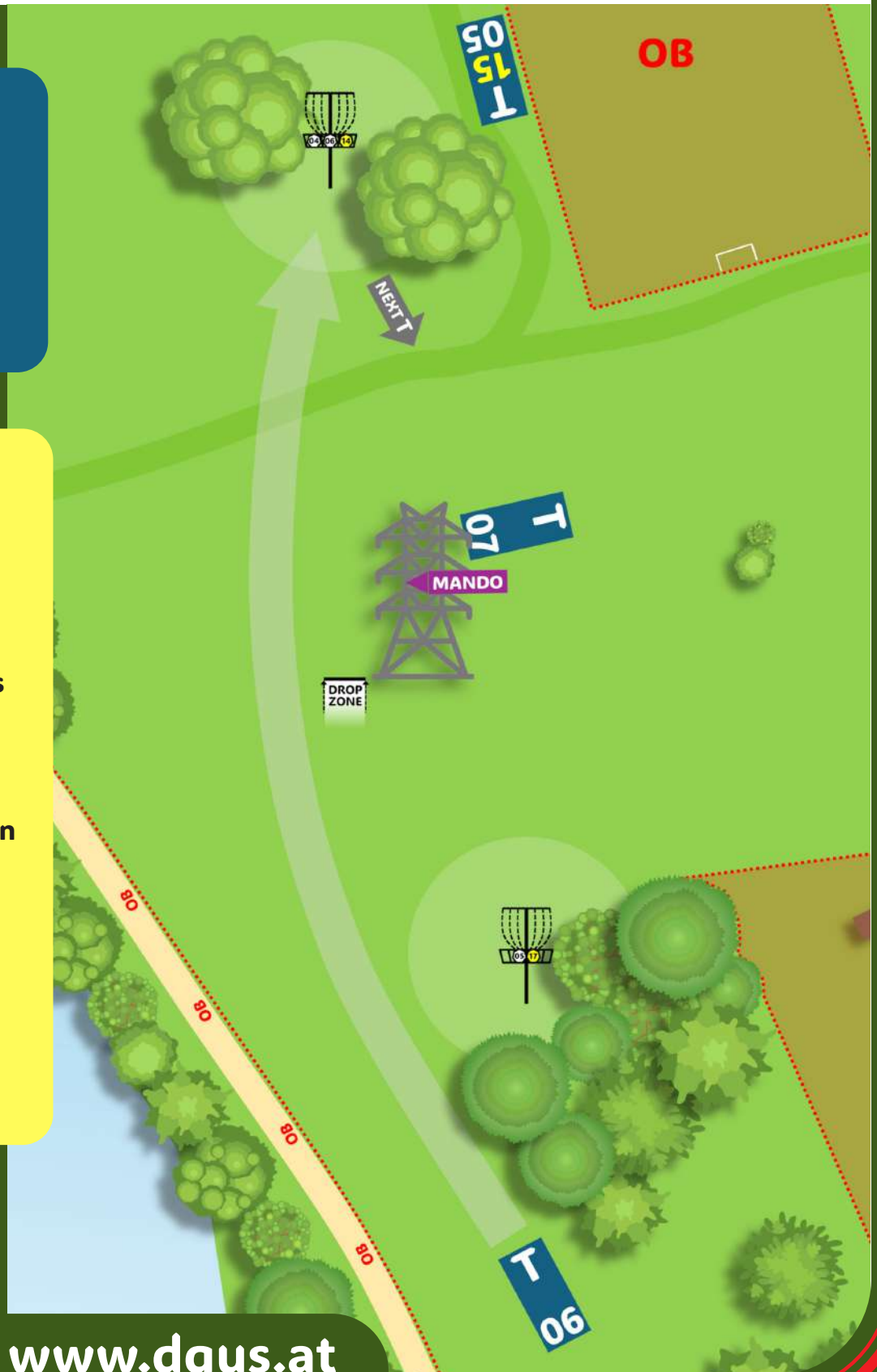
MANDO links:

Strommast

--> **DROPZONE:** links
neben Strommast

ACHTUNG !

- Fußgänger beachten





Discgolf SALZACHSEE

18-Bahn-TURNIER-Layout

Bahn 07

PAR 3
76m

INFO:

ISLAND : Hazard-
Regel

OB: Straße inkl.
Gehsteig

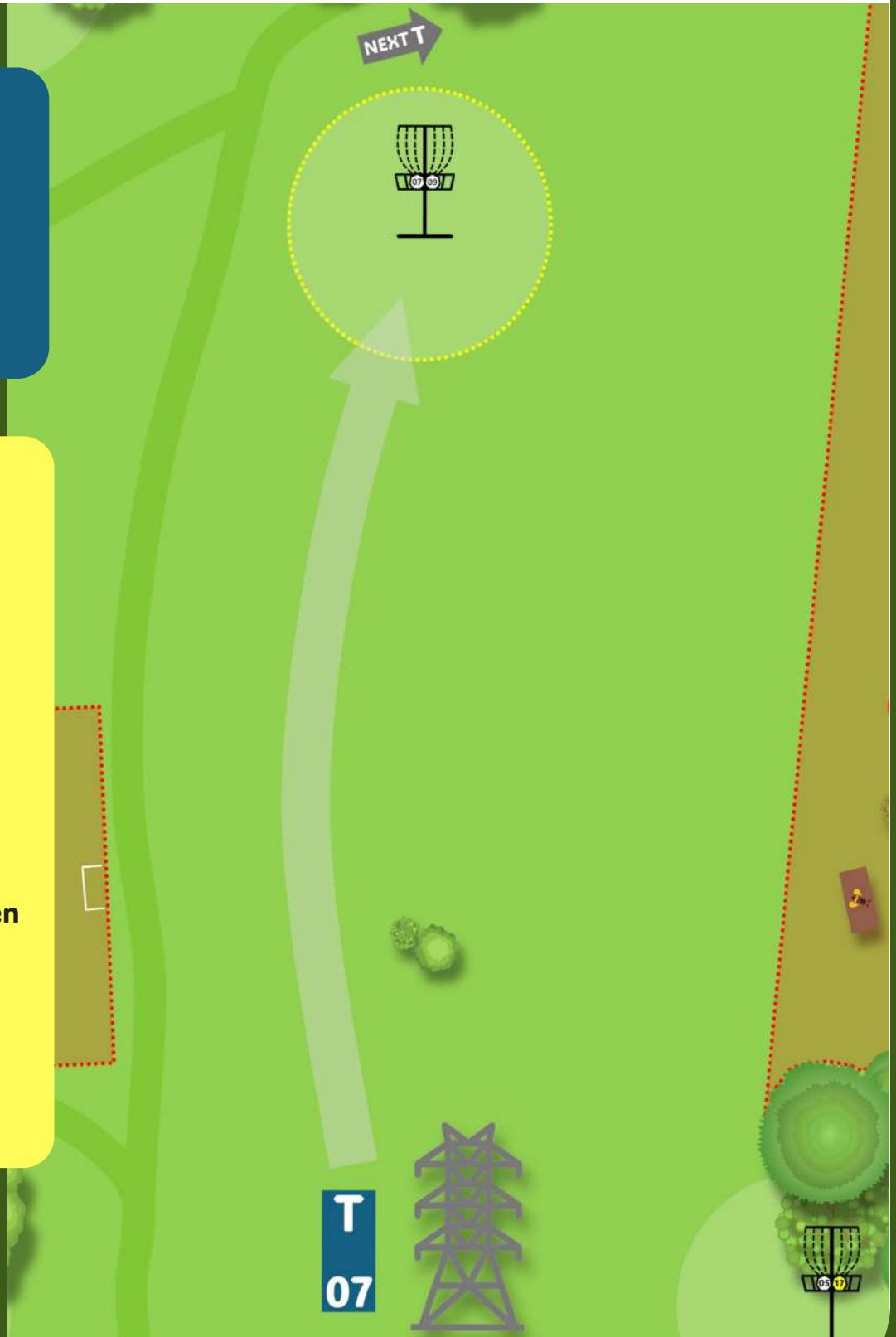
OB: Fußballfeld

OB: Obstbaumwiese

OB: Naturschutz-
fläche

ACHTUNG !

- Fußgänger beachten





Discgolf SALZACHSEE

18-Bahn-TURNIER-Layout

Bahn 08

PAR 3
55m

INFO:

OB: Straße inkl.
Gehsteig

OB: Naturschutz-
fläche

ACHTUNG !

- Fußgänger beachten





Discgolf SALZACHSEE

18-Bahn-TURNIER-Layout

Bahn 09

PAR 3
71m

INFO:

ISLAND : Hazard-
Regel

OB: Straße inkl.
Gehsteig

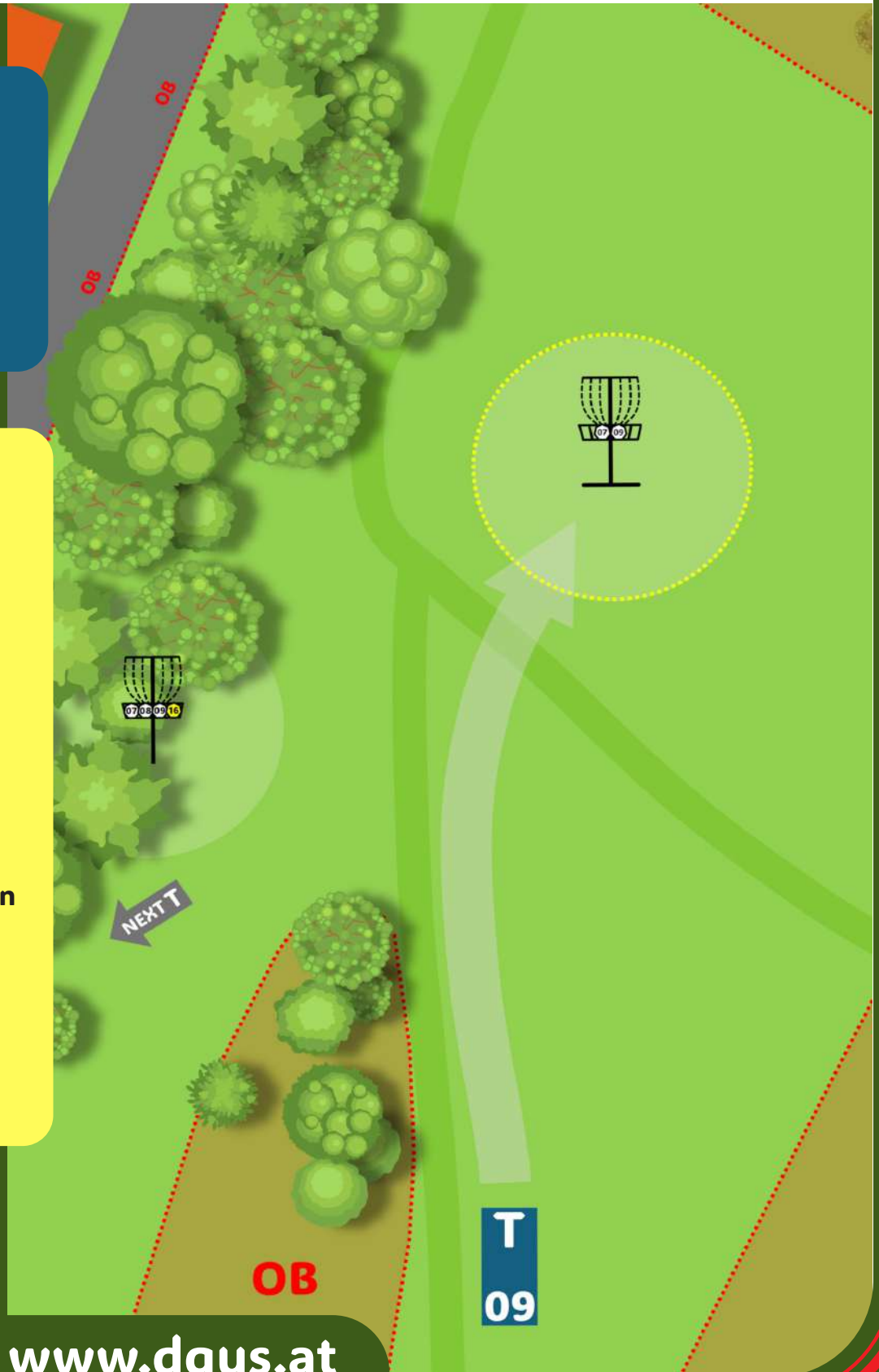
OB: Fußballfeld

OB: Obstbaumwiese

OB: Naturschutz-
fläche

ACHTUNG !

- Fußgänger beachten





Discgolf SALZACHSEE

18-Bahn-TURNIER-Layout

Bahn 10

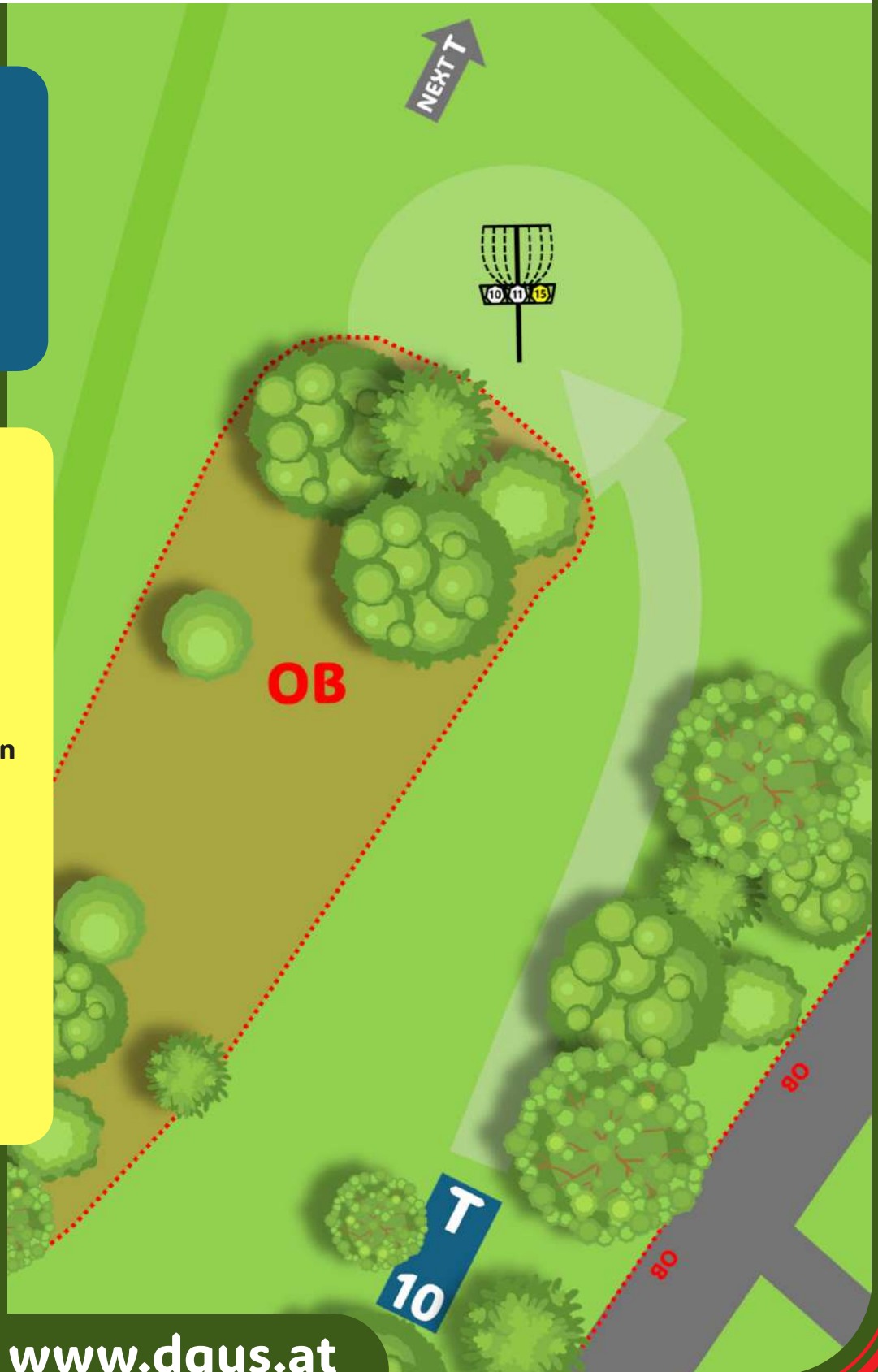
PAR 3
52m

INFO:

- OB:** Straße inkl. Gehsteig
- OB:** Naturschutzfläche

ACHTUNG !

- Fußgänger beachten





Discgolf SALZACHSEE

18-Bahn-TURNIER-Layout

Bahn 11

PAR 3
58m

INFO:

- OB:** Naturschutzfläche
- OB:** Straße inkl. Gehsteig
- OB:** Kinderspielplatz
- Double-MANDO:** zw. großen Bäumen
--> **DROPZONE:** gedachte Linie zw. den Baumstämmen

ACHTUNG !

- Fußgänger beachten





Discgolf SALZACHSEE

18-Bahn-TURNIER-Layout

Bahn 12

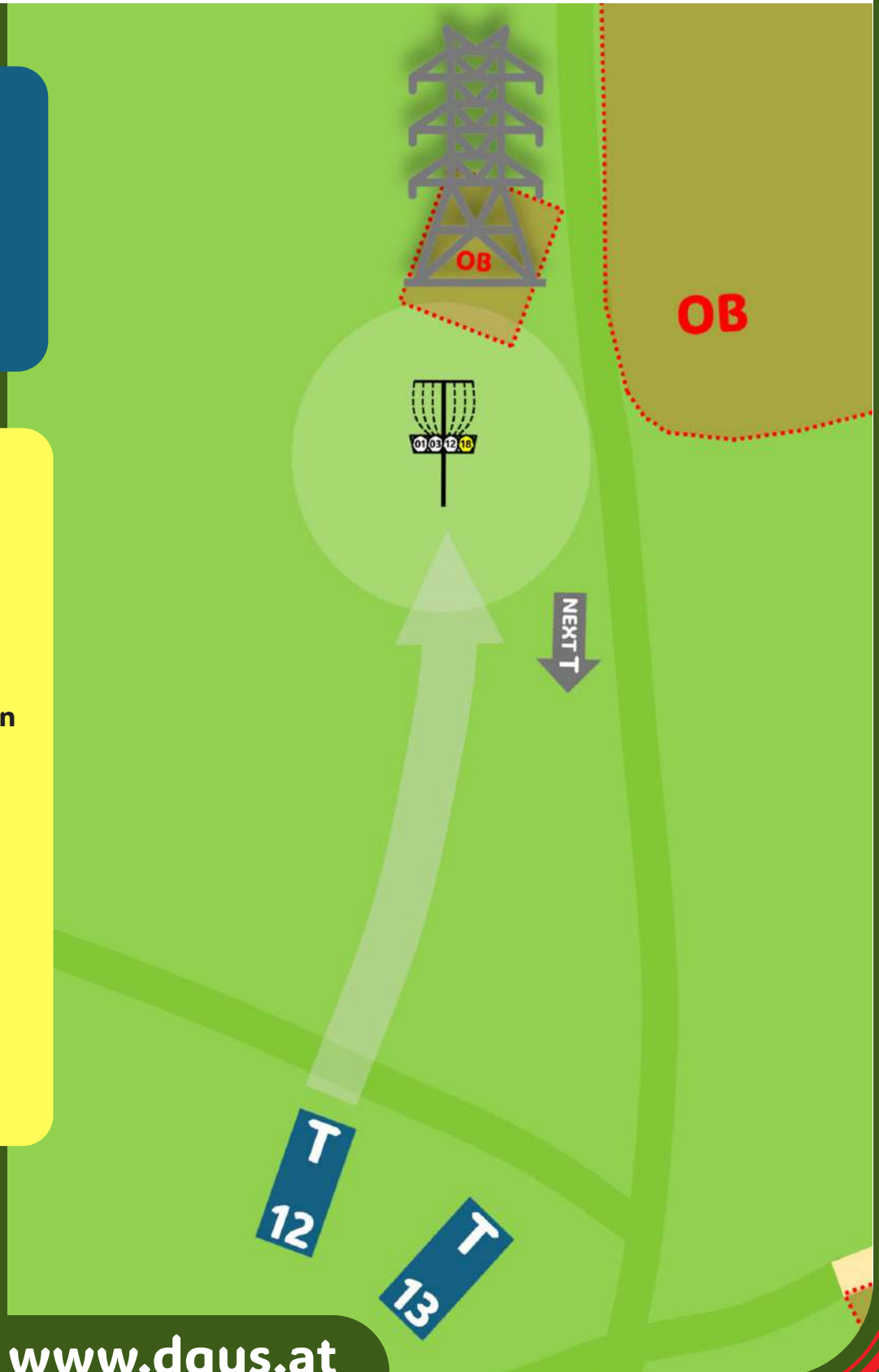
PAR 3
50m

INFO:

- OB:** Fläche unter Strommast
- OB:** Schilffläche

ACHTUNG !

- Fußgänger beachten





Discgolf SALZACHSEE

18-Bahn-TURNIER-Layout

Bahn 13

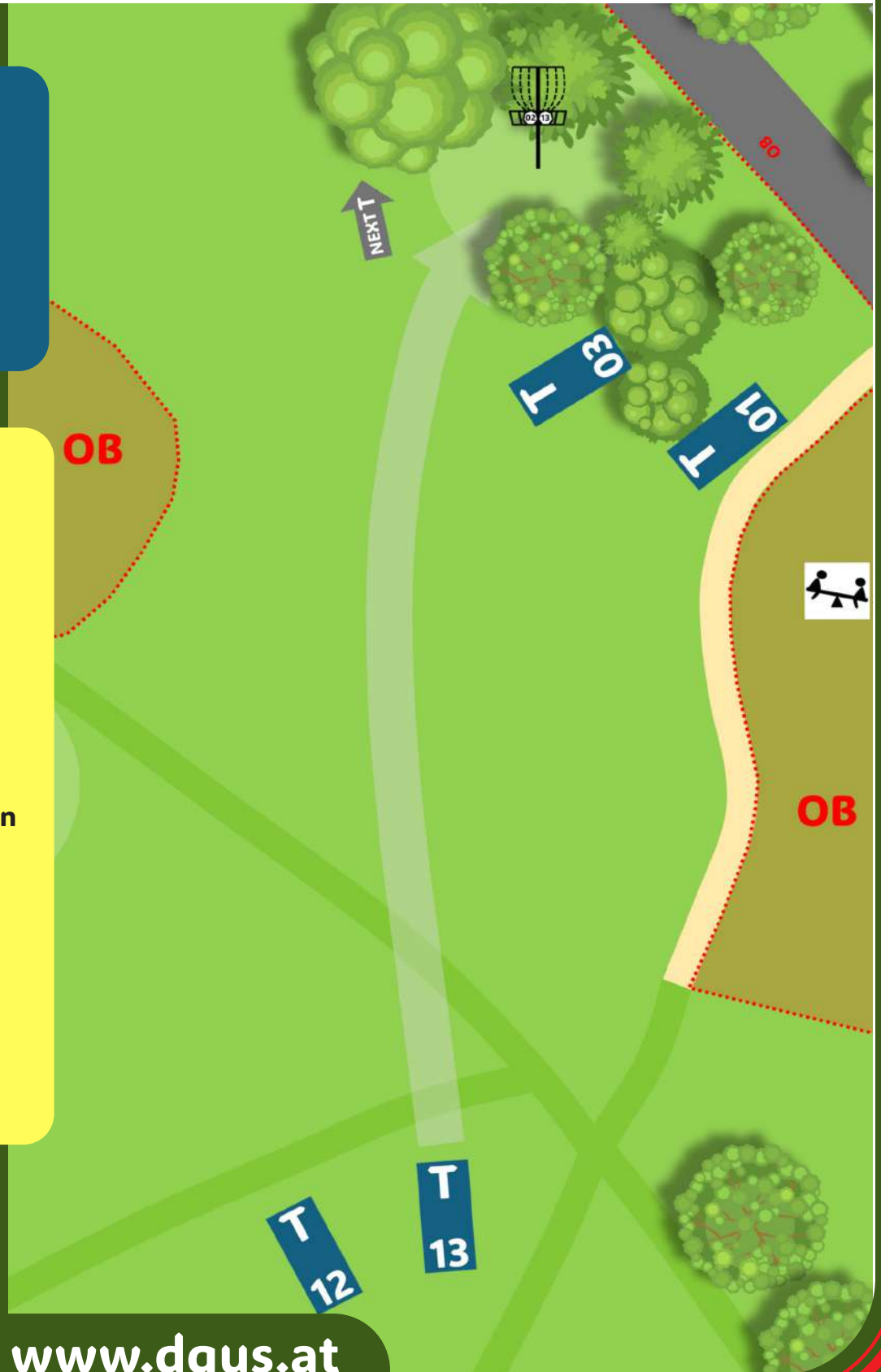
PAR 3
73m

INFO:

- OB:** Kinderspielplatz
- OB:** Straße inkl. Gehsteig
- OB:** Schilffläche

ACHTUNG !

- SPOTTER nötig
- Fußgänger beachten





Discgolf SALZACHSEE

18-Bahn-TURNIER-Layout

Bahn 14

PAR 4
153m

INFO:

OB: Schilffläche

OB: Fußballfeld

OB: Kinderspielplatz

MANDO links: Strommast

--> **DROPZONE:** links neben Strommast

ACHTUNG !

- Fußgänger beachten





Discgolf SALZACHSEE

18-Bahn-TURNIER-Layout

Bahn 15

PAR 3
80m

INFO:

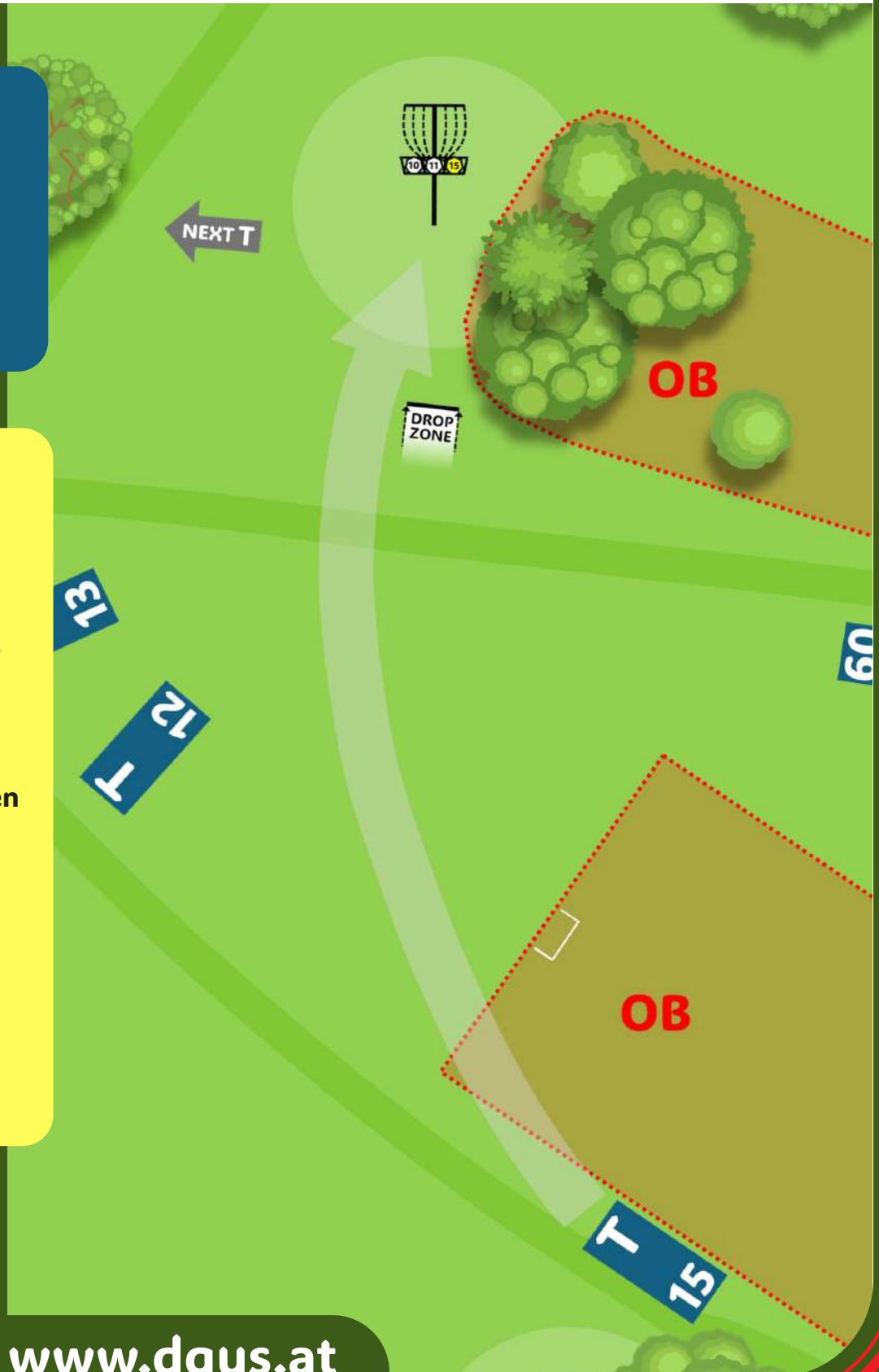
OB: Fußballfeld

OB: Naturschutz-
fläche

--> **DROPZONE:** Ver-
längerung OB-Linie

ACHTUNG !

- Fußgänger beachten





Discgolf SALZACHSEE

18-Bahn-TURNIER-Layout

Bahn 16

PAR 4
135m

INFO:

- OB:** Naturschutzfläche
- OB:** Straße inkl. Gehsteig
- OB:** Kinderspielplatz
- Double-MANDO:** zw. Jung-Bäumen
- > **DROPZONE:** gedachte Linie zw. den Mando-Bäumen

ACHTUNG !

- Fußgänger beachten





Discgolf SALZACHSEE

18-Bahn-TURNIER-Layout

Bahn 17

PAR 3
103m

INFO:

OB: Obstbaumwiese
OB: Fussballfeld

ACHTUNG !

- Fußgänger beachten



www.dgus.at



Discgolf SALZACHSEE

18-Bahn-TURNIER-Layout

Bahn 18

PAR 4
150m

INFO:

- OB:** Schotterweg
- OB:** Fußballfeld
- OB:** Schilffläche
- OB:** Fläche unter Strommast

MANDO links: Strommast

--> **DROPZONE:** links neben Strommast

Double-MANDO: zw. großen Bäumen

--> **DROPZONE:** gedachte Linie zw. den Mando-Bäumen

ACHTUNG !

- Fußgänger beachten

